

Desarrollo Sustentable Nuevo León
GOBIERNO DEL ESTADO

sima

Nuevo León
La nueva independencia

Reporte de Calidad del Aire y Meteorología del Área Metropolitana de Monterrey.

ABRIL 2017





Índice

Introducción……..3

1. **Sistema de Monitoreo Atmosférico del Área Metropolitana de Monterrey**…….....4

2. **Descripción Meteorológica**……...…..……...……..…7

2.1 Temperatura ambiente en el Área Metropolitana de Monterrey……..8
2.2 Humedad relativa y precipitación pluvial en el Área Metropolitana de Monterrey ..…..9
2.3 Radiación solar en el Área Metropolitana de Monterrey ……..……12
2.4 Rosas de Viento del Área Metropolitana de Monterrey …….……13

3. **Indicadores de calidad del aire**……15

3.1 Análisis de las concentraciones de los contaminantes criterio presentes en el Área Metropolitana de Monterrey durante Abril 2017……..…….……..……17

Monóxido de carbón……..……..17
Bióxido de azufre……...…….……..……...18
Óxidos de nitrógeno……..…..…….……..……20
Ozono……....……...……..21
Partículas menores a 10 micrómetros (PM10)……...…….……..……..23
Partículas menores a 2.5 micrómetros (PM2.5)……...……..……24

3.2 Análisis de Días Sobre la Norma globales por zona presentes en el Área Metropolitana de Monterrey durante Abril 2017…….……..26

3.3 Análisis de los puntos IMECA máximos de los contaminantes criterio presentes en el Área Metropolitana de Monterrey durante el mes de Abril 2017…….……..27

Secretaría de Desarrollo Sustentable
Nuevo León
GOBIERNO DEL ESTADO

Nuevo León
LA NUEVA INDEPENDENCIA

Introducción

El reporte del Estado de la Calidad del Aire del Área Metropolitana de Monterrey actualiza los parámetros meteorológicos y contaminantes monitoreados por la Secretaría de Desarrollo Sustentable del Estado de Nuevo León, con el fin de evaluar las tendencias de los mismos, dirigiendo así acciones de prevención, control y mitigación de la contaminación atmosférica.

La aplicación de criterios técnicos garantiza la consistencia y confiabilidad de los parámetros de calidad del aire monitoreados. Estos indicadores de calidad del aire proporcionan un panorama de la contaminación del aire del Área Metropolitana de Monterrey (AMM), tomando en cuenta el comportamiento temporal y espacial de los contaminantes, la influencia de variables meteorológicas.

Los resultados que se obtienen del monitoreo de la calidad del aire son utilizados principalmente para estudios ambientales por investigadores, tesistas, estudiantes y público en general.

1. Sistema de Monitoreo Atmosférico del Área Metropolitana de Monterrey

El Sistema Integral de Monitoreo Ambiental tiene por objetivo evaluar la calidad del aire con la finalidad de vigilar las concentraciones de contaminantes del aire a las que se encuentra expuesta la población del área metropolitana y, bajo condiciones adversas, advertirle sobre los episodios de altos índices de contaminación atmosférica.

En el mapa 1 se presentan las diez estaciones fijas con las que cuenta la red del SIMA actualmente.

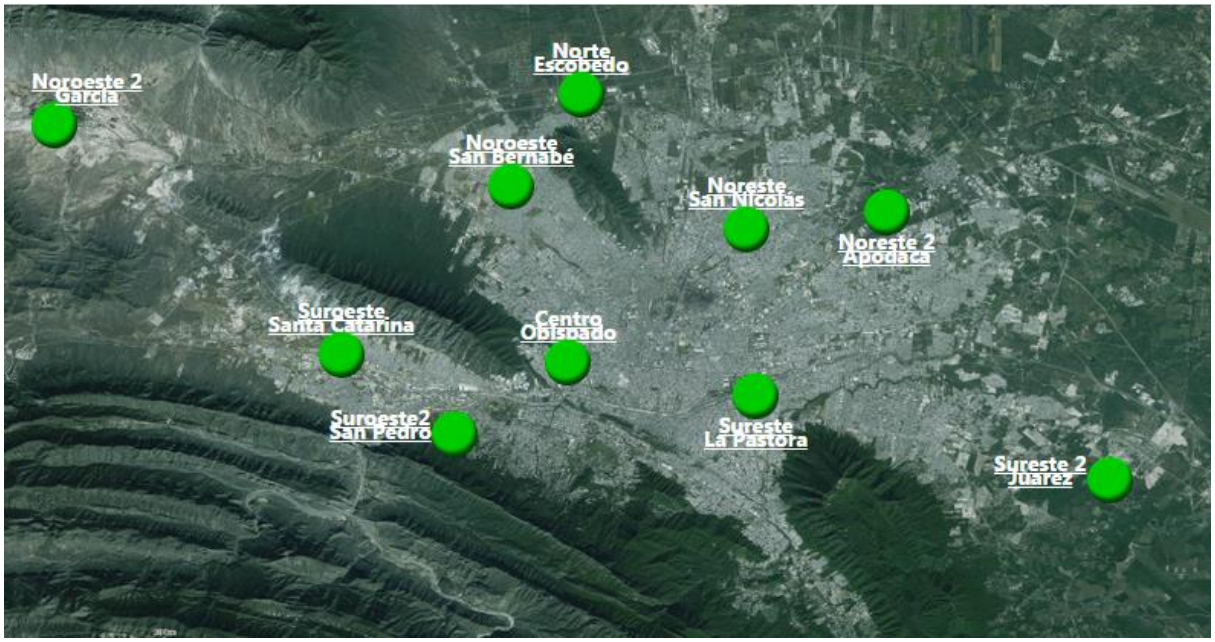

En la tabla 1 se presentan las diez estaciones fijas con las que cuenta la red del SIMA actualmente, la ubicación y el municipio en donde están instaladas.

Estación	Ubicación	Municipio	Estación	Ubicación	Municipio
Sureste	Zoológico La Pastora	Guadalupe	Noroeste 2	Col. Sierra Real	García
Noreste	Col. Unidad Laboral	San Nicolás de los Garza	Norte	Frac. Sta. Luz	Gral. Escobedo
Centro	Col. Obispado	Monterrey	Noreste 2	Col. Centro	Apodaca
Noroeste	Col. San Bernabé	Monterrey	Sureste 2	Col. Centro	Juárez
Suroeste	Zona Centro	Sta. Catarina	Suroeste 2	Frac. Los Sauces	Sn. Pedro Garza García

Tabla 1: Estaciones de monitoreo del SIMA.

Los contaminantes monitoreados y los métodos de medición utilizados, tanto en las estaciones fijas como en las móviles, se muestran en la tabla dos.

Parámetros	Métodos de Medición
Monóxido de Carbono (CO)	Atenuación IR no dispersiva GFC
Ozono (O_3)	Espectrofotometría UV
Bióxido de Nitrógeno (NO_2)	Luminiscencia Química
Bióxido de Azufre (SO_2)	Fluorescencia pulsante UV
Partículas Menores a 10 Micrómetros (PM_{10})	Atenuación de rayos Beta
Partículas Menores a 2.5 Micrómetros ($PM_{2.5}$)	

Tabla 2: Parámetros registrados SIMA.

En la tabla tres se muestran los parámetros y clase de equipos de medición meteorológicos utilizados por el SIMA.

Parámetros	Equipos de Medición	Parámetros	Equipos de Medición
Velocidad del viento	Anemómetro convencional	Radiación Solar Ultravioleta	Piranómetro
Dirección del Viento	Veleta convencional	Presión Atmosférica	Sensor de Presión Barométrica
Temperatura Ambiente Humedad Relativa	Termistor de estado sólido Sensor de tipo capacitor	Precipitación Pluvial	Pluviómetro

Tabla 3: Equipo utilizado para la medición de los parámetros meteorológicos.

2. Resultados de parámetros meteorológicos

Las mediciones realizadas en este mes, arrojan resultados característicos y muy particulares de cada zona, realizando para tal fin cálculos máximos, mínimos y promedio de cada uno de los parámetros.

Resumen de las condiciones meteorológicas en el Área Metropolitana de Monterrey, durante el mes de Abril de 2017.

humedad relativa

54.76%
Promedio

temperatura

12.15	43.65	24.44
Mínima	Máxima	Promedio

precipitación

197.80 mm
Acumulado

presión atmosférica

948.21 mbar
Promedio

viento

9.33 km/hr
Promedio

Noreste
Predominancia

radiación solar

0.211 Lang/min
Promedio

1.060
Máxima

2.1 Temperatura ambiente en el Área Metropolitana de Monterrey

En la figura 2 se muestra el comportamiento de la temperatura promedio diaria en el Área Metropolitana de Monterrey del mes de Abril de 2017, se puede apreciar fluctuaciones en la temperatura promedio diaria, llegando a un punto máximo de 33.20 °C en la zona Noroeste 2. Asimismo, las temperaturas mínimas promedios alcanzadas por día oscilan entre 17.38 y 17.81 °C en Suroeste y Suroeste 2.

Figura 2: Temperatura promedio diaria por zona en el Área Metropolitana de Monterrey, Abril 2017.

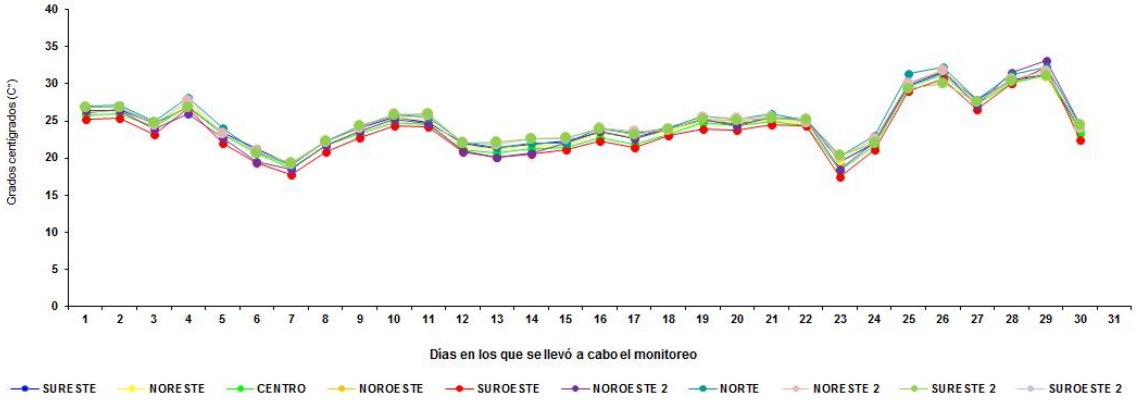

Por otro lado, en la figura 3 se muestra que la temperatura máxima en el mes fue de 43.65 °C en la zona Noroeste 2, seguida de la Norte con 42.25 °C.

En la figura 4 se muestran las temperaturas mínimas alcanzadas por zona, la mínima ocurrió el día 23 de Abril, donde en la estación Suroeste presentó una temperatura de 12.15 °C, mientras que en la estación Suroeste 2 registró un valor de 12.67 °C en la misma fecha.

Figura 3: Temperatura **máxima** alcanzada por zona en el Área Metropolitana de Monterrey en el mes de Abril 2017

Figura 4: Temperatura **mínima** alcanzada por zona en el Área Metropolitana de Monterrey en el mes de Abril 2017

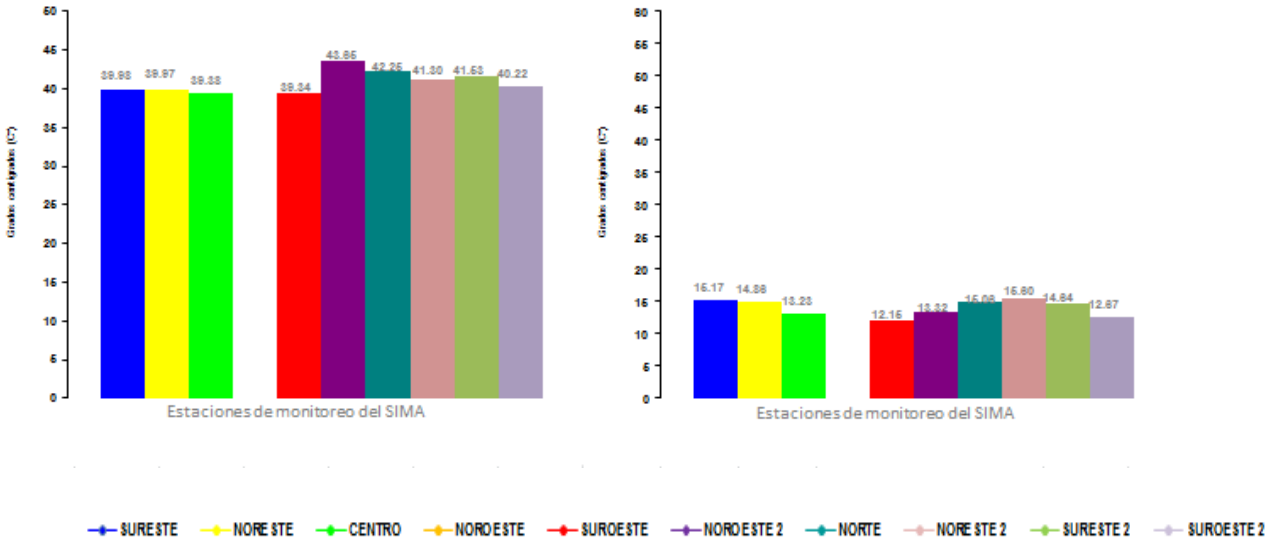

2.2 Humedad relativa y precipitación pluvial en el Área Metropolitana de Monterrey

En la figura 5 se muestra la humedad relativa por zona en el Área Metropolitana de Monterrey. El día que mostró un porcentaje promedio mayor de humedad fue el 15 de Abril con un valor del 86.42 % en la estación Noreste. Durante todo el mes se presentaron fluctuaciones promedio diario en el comportamiento de la humedad relativa, entre 11 % y 86 % aproximadamente.

Figura 5: Humedad relativa diaria por zona en el Área Metropolitana de Monterrey, Abril 2017.

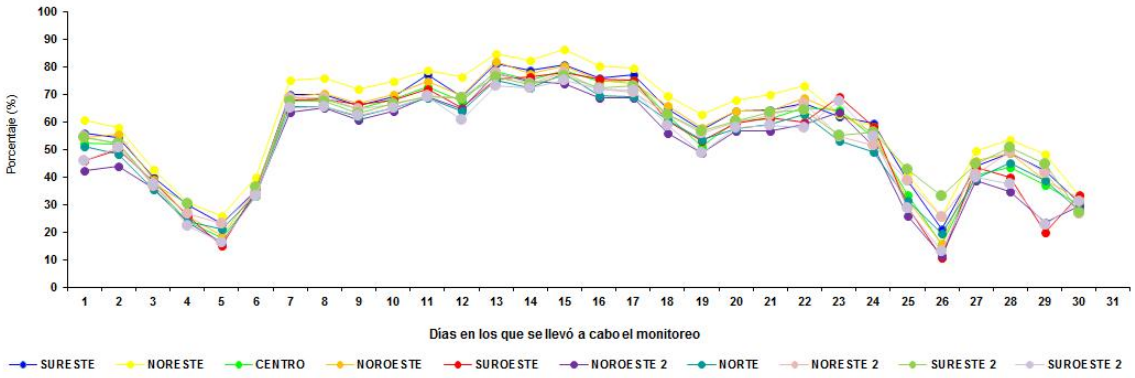

En la figura 6 se muestra la humedad relativa promedio mensual por zona en el AMM, donde se puede observar que en las zonas Noreste y Sureste son las que reportan los promedios más elevados de humedad en todo el mes, aportando 57.31 y 61.35 % respectivamente. Mientras que la zona más seca corresponde a la Noroeste 2.

Figura 6: Humedad relativa por zona en el Área Metropolitana de Monterrey en el mes de Abril de 2017.

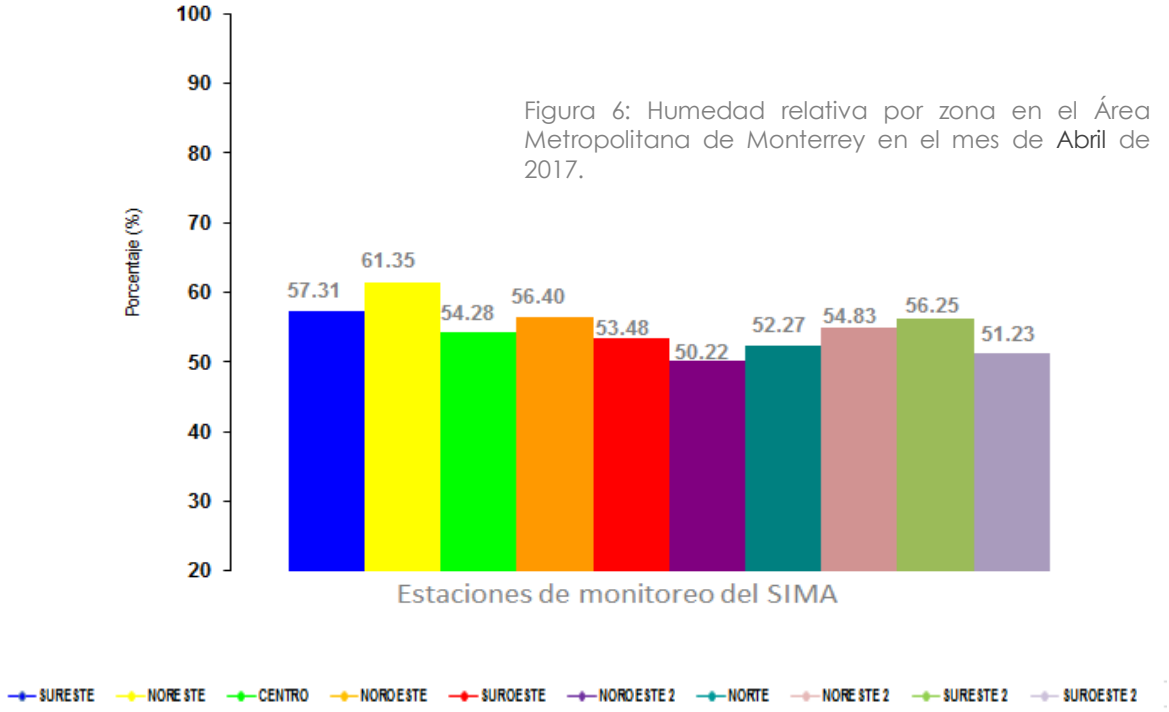

En la figura 7 se muestra la precipitación pluvial acumulada por zona en el Área Metropolitana de Monterrey. En el mes, el día con mayor acumulación de lluvia fue el día 12 con 43.80 mm ocurrido en la zona Sureste.

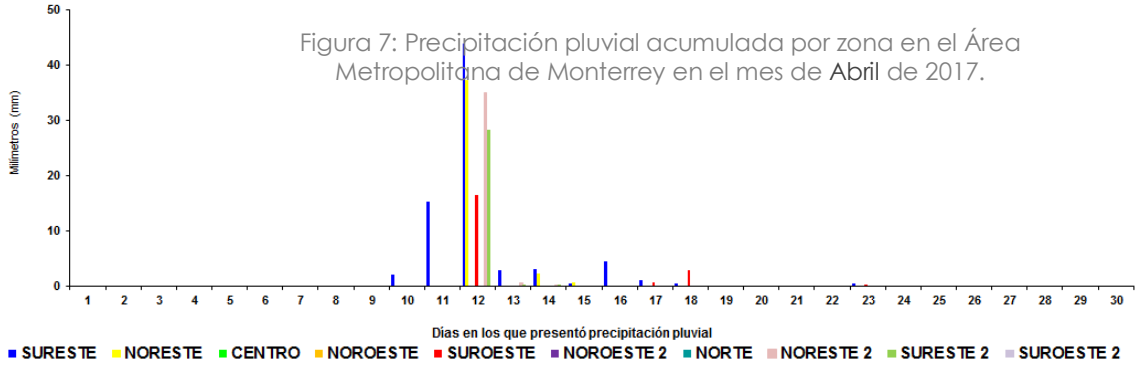

Figura 7: Precipitación pluvial acumulada por zona en el Área Metropolitana de Monterrey en el mes de Abril de 2017.

En la figura 8 se muestra la precipitación pluvial total por zona durante Abril de 2017, donde se registró una mayor acumulación de precipitación mensual fue en la estación Sureste con 73.40 mm, seguida de 40.00 mm en la zona Noreste.

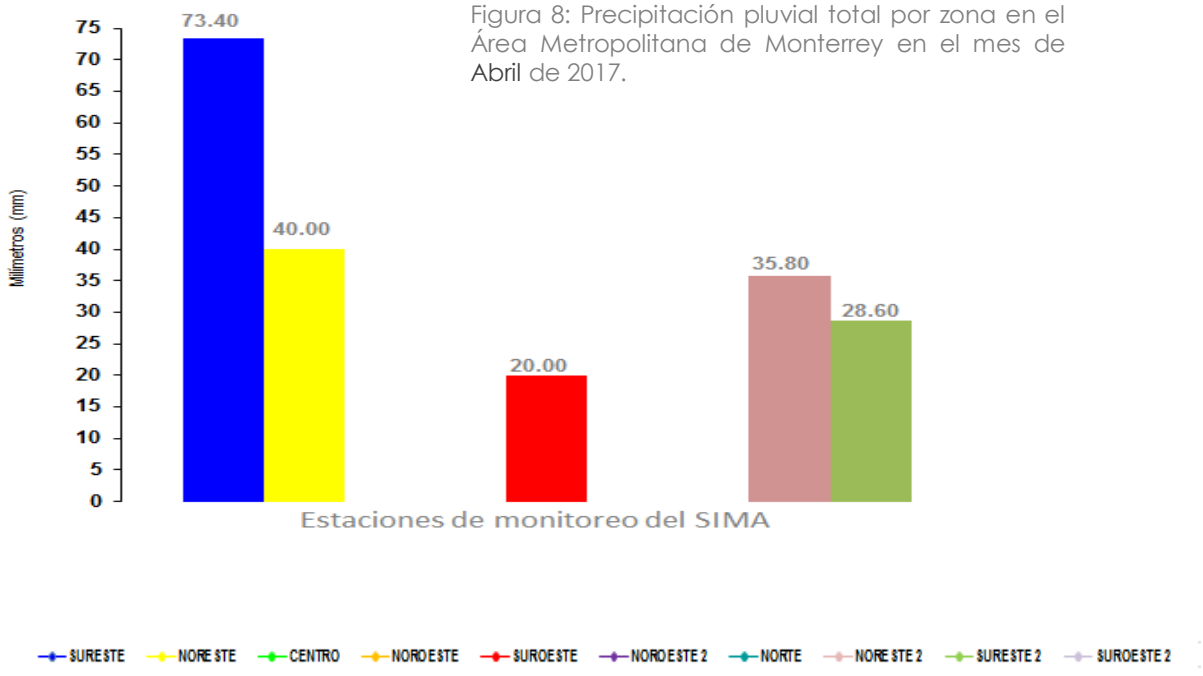

Figura 8: Precipitación pluvial total por zona en el Área Metropolitana de Monterrey en el mes de Abril de 2017.

2.3 Radiación solar en el Área Metropolitana de Monterrey.

En la figura 9 se muestra la radiación solar máxima por día alcanzada en el Área Metropolitana de Monterrey. Los valores más elevados están presentes en la estación Centro; mientras que en la estación Sureste 2 los valores más bajos de este parámetro fueron registrados.

Figura 9: Radiación solar máxima diaria por zona en el Área Metropolitana de Monterrey en el mes de Abril de 2017.

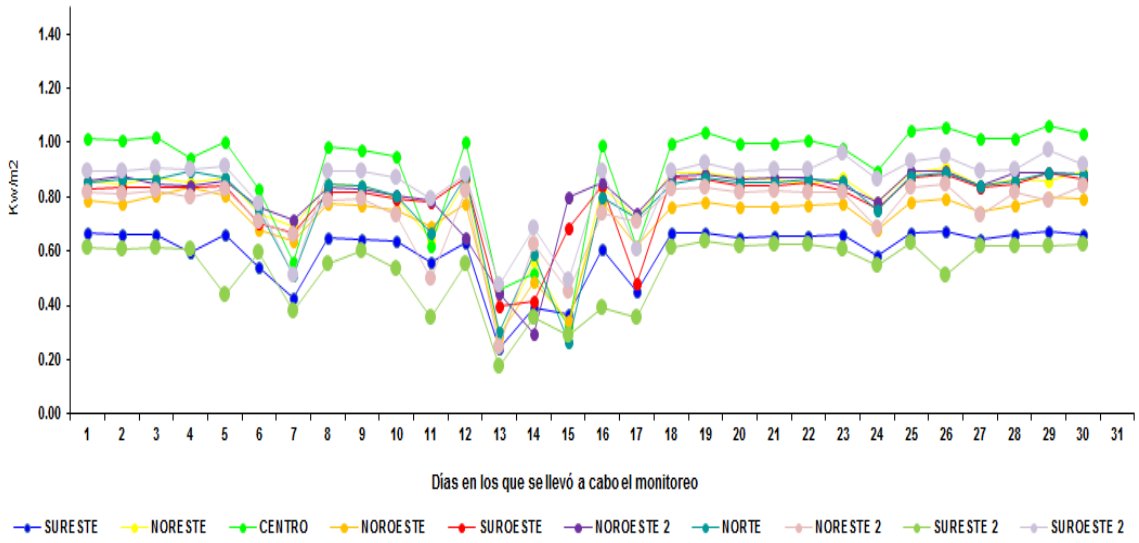

En la figura 10 se muestran los valores máximos alcanzados de radiación solar, donde se puede observar que en la estación Centro se registró el valor más alto de radiación, el día 29 Abril, con 1.060 kw/m^2, seguido de la zona Suroeste 2, con 0.970 kw/m^2 registrado el mismo día del mes.

Figura 10: Radiación solar máxima por zona en el Área Metropolitana de Monterrey en el mes de Abril de 2017.

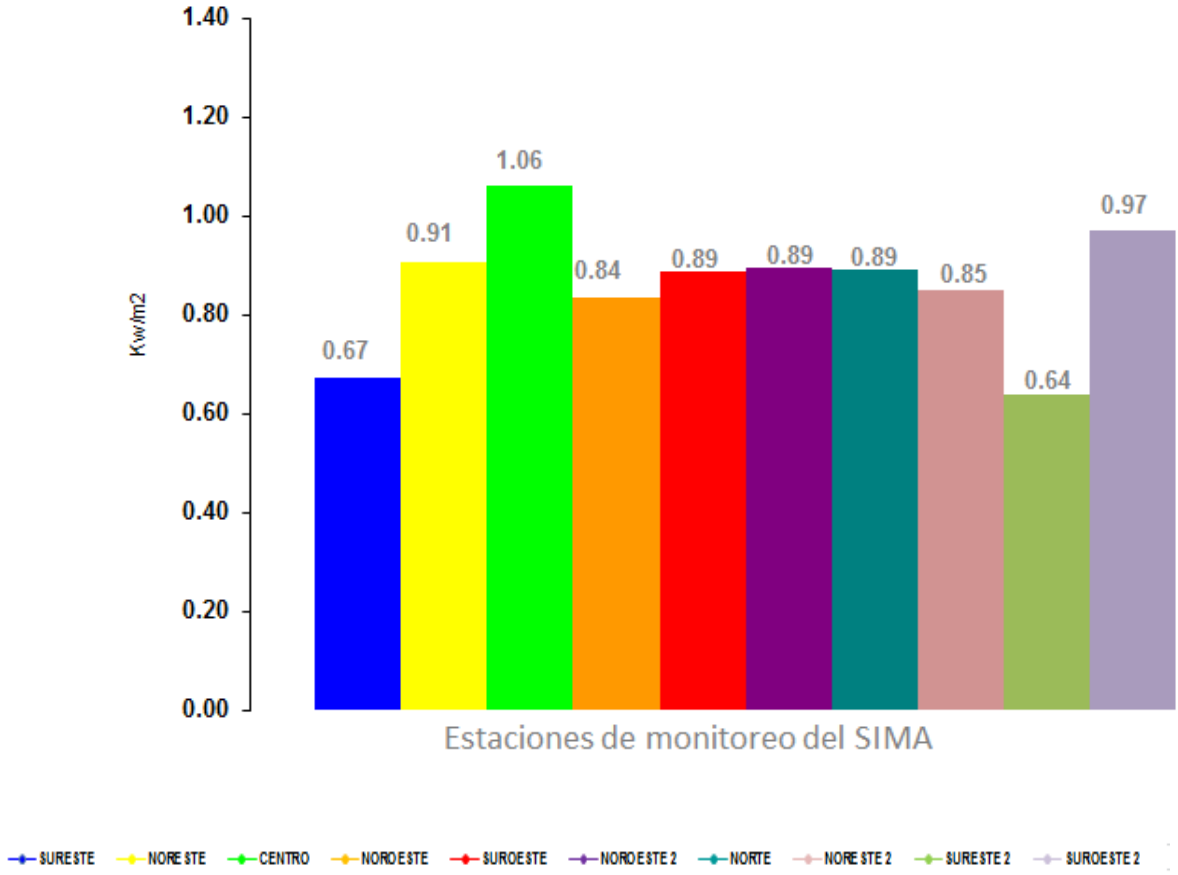

2.4 Rosas de viento del Área Metropolitana de Monterrey

En la figura 11 se muestra el comportamiento mensual de las velocidades del viento en el Área Metropolitana de Monterrey. Donde se reportaron las mayores velocidades de viento fue en la estación Sureste, alcanzando velocidades máximas promedio horario alrededor de 33 km/hr, el día 26 a las 11:00 hrs.

Figura 11: Velocidad del viento por zona en el Área Metropolitana de Nuevo León.

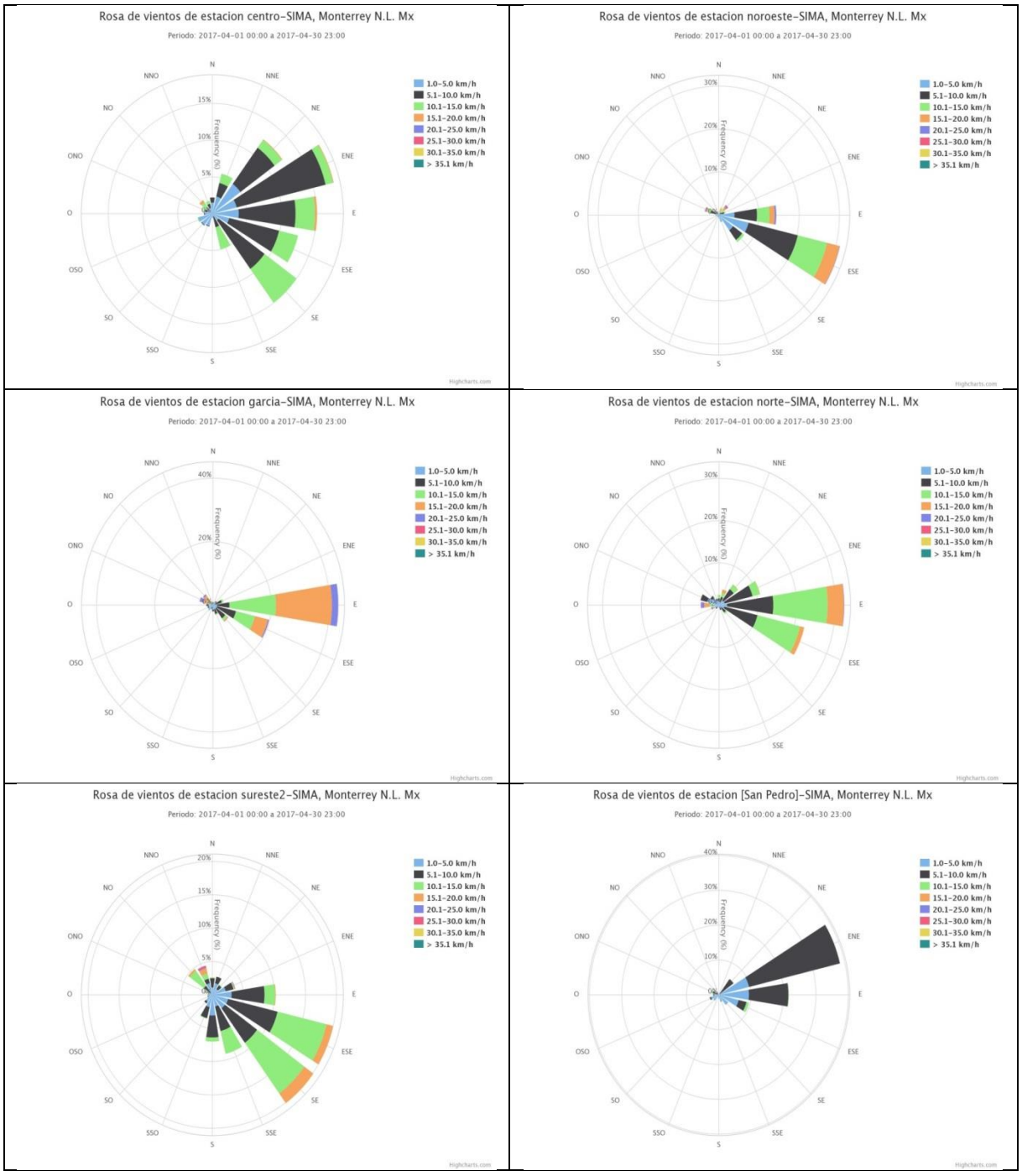

En relación a la dirección del viento por estación, se tiene que los vientos dominantes provenían de las siguientes direcciones, tal como se muestra en la tabla 4.

Zona (Estación)	Dirección del viento Predominante	Zona (Estación)	Dirección del viento Predominante
Sureste	-	Noroeste 2	Este
Noreste	-	Norte	Este
Centro	Este-Noreste	Noreste 2	-
Noroeste	Este-Sureste	Sureste 2	Sureste
Suroeste	-	Suroeste 2	Este-Noreste

Tabla 4: Dirección del viento predominante por estación de monitoreo.

3. Indicadores de calidad del aire

A través del manejo estadístico de la información generada por los analizadores, se determina si los parámetros se encuentran dentro del límite máximo permisible establecido en las Normas Oficiales Mexicanas. A continuación se presenta el comportamiento de las tendencias de los principales indicadores de la calidad del aire, de acuerdo a la información registrada por la red automática de monitoreo.

Concentraciones Promedio, Máximas y Mínimas Globales por contaminante en el Área Metropolitana de Monterrey.

Partículas menores a 10 micras. (PM_{10})
Promedio: 65.60 µgr/m³ Máxima: 703.00 Mínima: 5.00

Partículas menores a 2.5 micras. ($PM_{2.5}$)
Promedio: 18.38 µgr/m³ Máxima: 85.00 Mínima: 5.00

Ozono (O_3)
Promedio: 36.03 ppb Máxima: 155.00 Mínima: 2.00

Monóxido de carbono (CO)
Promedio: 1.49 ppm
Máxima: 4.58 Mínima: 0.05

Bióxido de nitrógeno (NO_2)
Promedio: 10.58 ppb Máxima: 77.00 Mínima: 0.40

Bióxido de azufre (SO_2)
Promedio: 7.88 ppb Máxima: 59.50 Mínima: 3.00

3.1 Análisis de la concentración de los contaminantes criterio presentes en el Área Metropolitana de Monterrey del mes de Abril 2017

Monóxido de Carbono (CO): En la figura 13 se muestra el comportamiento de las concentraciones promedio diarias de Monóxido de Carbono en el área metropolitana, el día 24 de Abril se registró en la estación Noreste la concentración promedio diario máxima del mes con 3.41 ppm. Mientras, que la estación que presentó durante todo el período los valores promedio más bajos de concentración fue la Noroeste 2.

Cabe aclarar que en la última semana del mes se realizó la calibración programada de los equipos de todas las estaciones de monitoreo para mejor operación de los instrumentos, viéndose posteriormente un desfase a la baja por causa de lo anterior.

Figura 13: Concentración promedio diaria de monóxido de carbono (CO) por zona en el Área Metropolitana de Nuevo León.

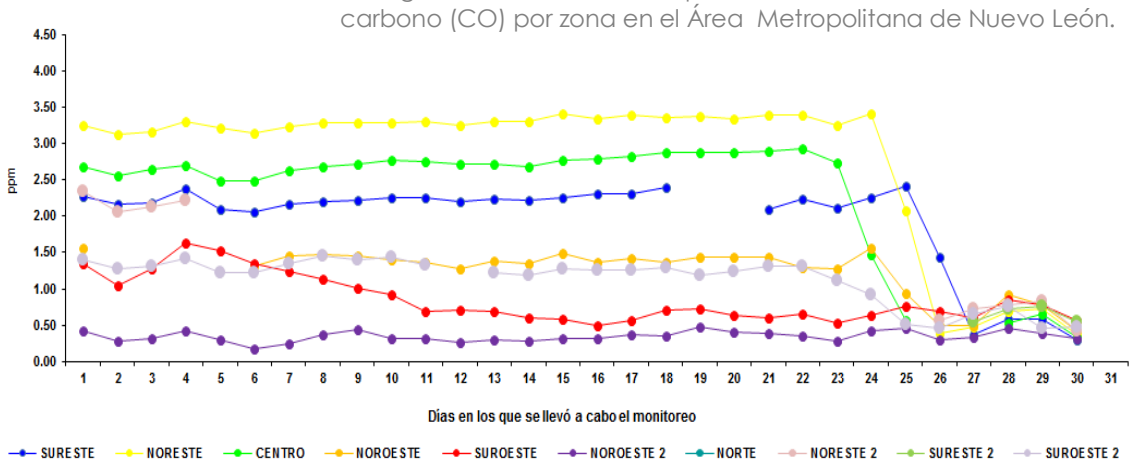

En la figura 14 se muestran los valores promedios de concentración mensual de Monóxido de Carbono durante el mes Abril, donde se puede observar que el

promedio más alto se presentó en la estación Noreste con 2.79 ppm, mientras que el valor menor se presentó en la estación Noroeste 2 con 0.35 ppm de CO.

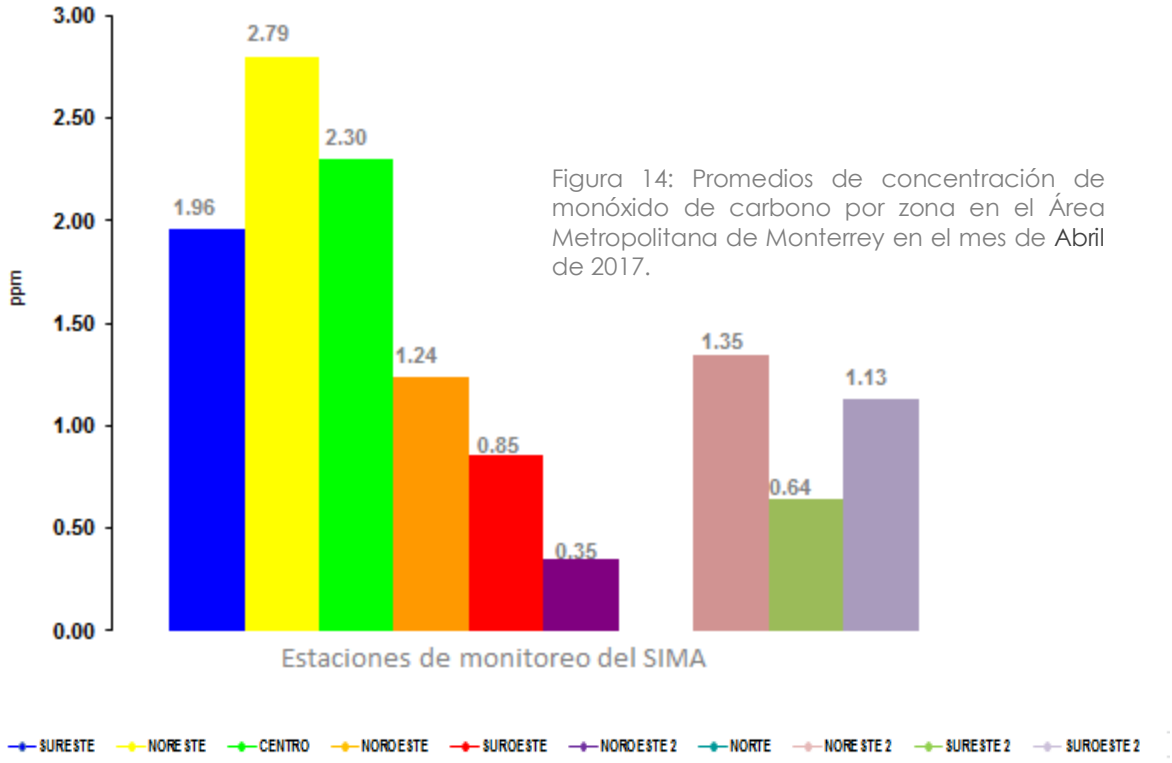

Figura 14: Promedios de concentración de monóxido de carbono por zona en el Área Metropolitana de Monterrey en el mes de Abril de 2017.

Bióxido de Azufre (SO_2)

En la figura 15 se muestra el comportamiento de las concentraciones diarias del Bióxido de Azufre (SO_2) por zona en el área metropolitana. El día donde se presentó el pico máximo fue el 20 de Abril en la estación Noreste 2, con 15.98 ppb, mientras que los valores menores de concentración fueron monitoreados en estación Centro.

Figura 15: Concentración promedio diaria de bióxido de azufre (SO_2) por zona en el Área Metropolitana de Nuevo León.

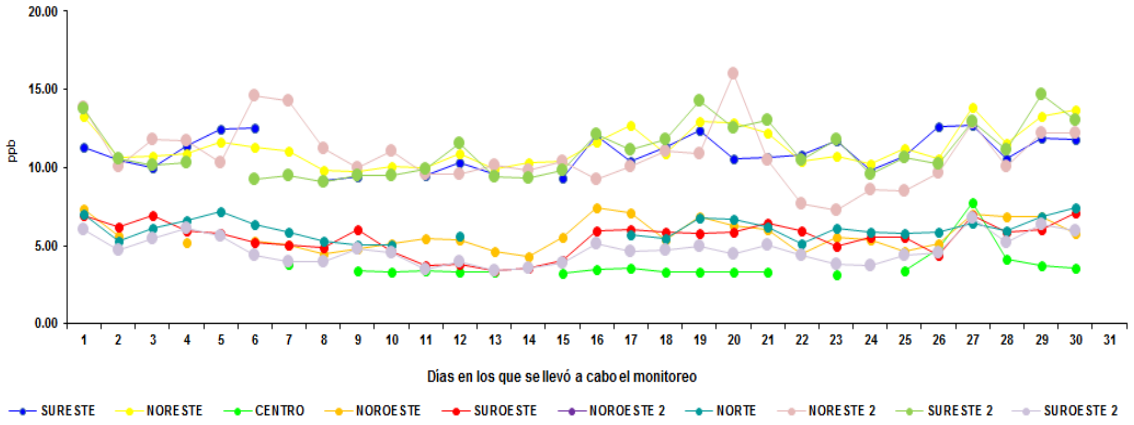

En la figura 16 se muestran los valores promedio mensuales por zona de Bióxido de Azufre en la zona metropolitana, donde se puede ver que la estación Noreste es la que presentó los valores mayores con 11.34 ppb en promedio, donde se observó el valor promedio menor fue en la estación Centro con 3.70 ppb.

Figura 16: Promedios de concentración de bióxido de azufre por zona en el Área Metropolitana de Monterrey en el mes de Abril de 2017.

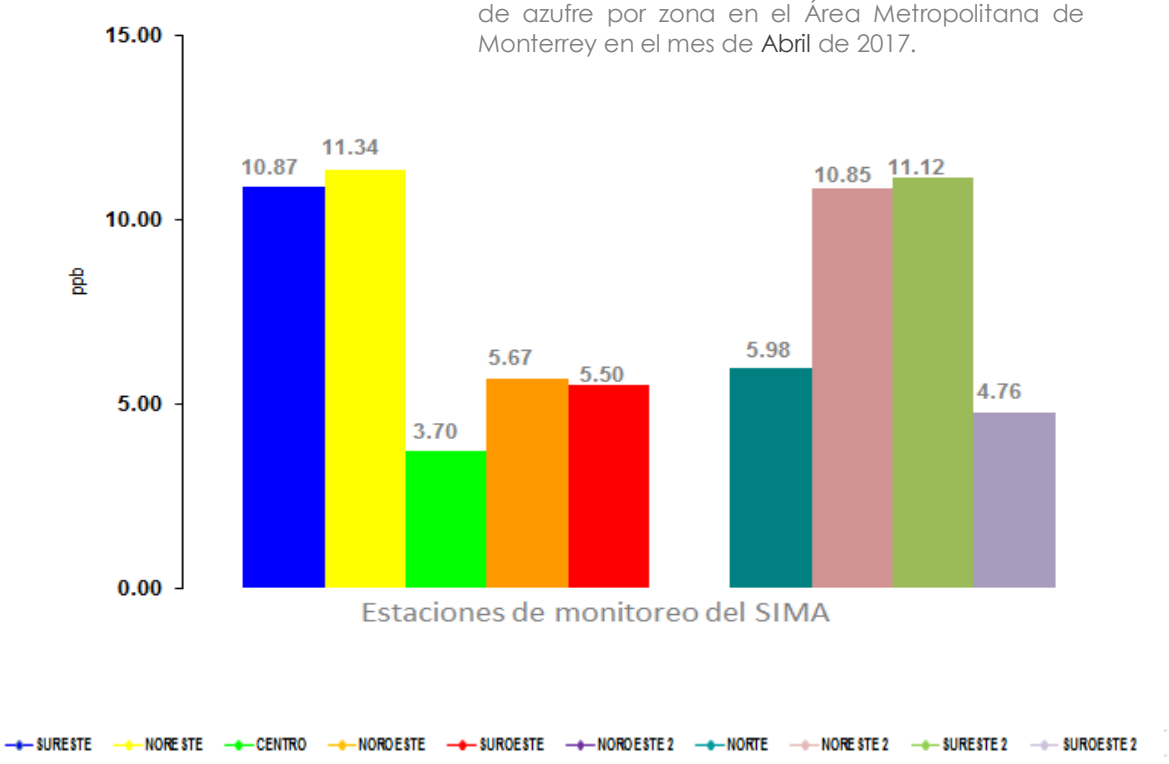

Óxidos de Nitrógeno (NO_2)

En la figura 17 se muestra el comportamiento de las concentraciones diarias del Bióxido de Nitrógeno (NO_2) por zona en el área metropolitana, donde el pico más alto se encuentran en la estación Suroeste con un valor de 34.40 ppb, registrado el día 28 de Abril, asimismo la estación Centro presenta los valores promedio más bajos de concentración del contaminante en cuestión.

Figura 17: Concentración promedio diaria de bióxido de nitrógeno (NO_2) por zona en el Área Metropolitana de Nuevo León.

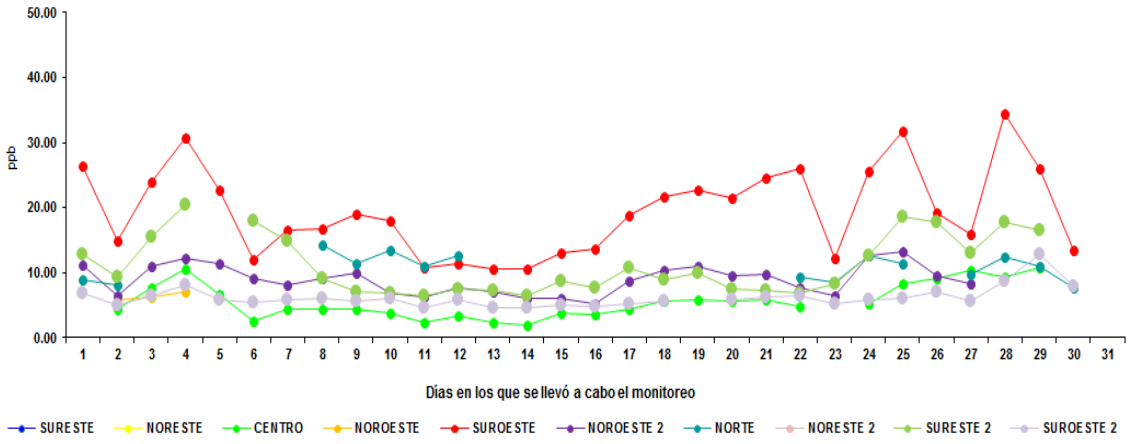

En la Figura 18 se presentan los promedios de concentración mensuales de Bióxido de Nitrógeno por zona, de acuerdo a las estaciones del SIMA, donde el valor promedio máximo fue de 19.55 ppb y se registró en la estación Suroeste, mientras que el valor promedio menor se calculó en la estación Centro con 5.74 ppb.

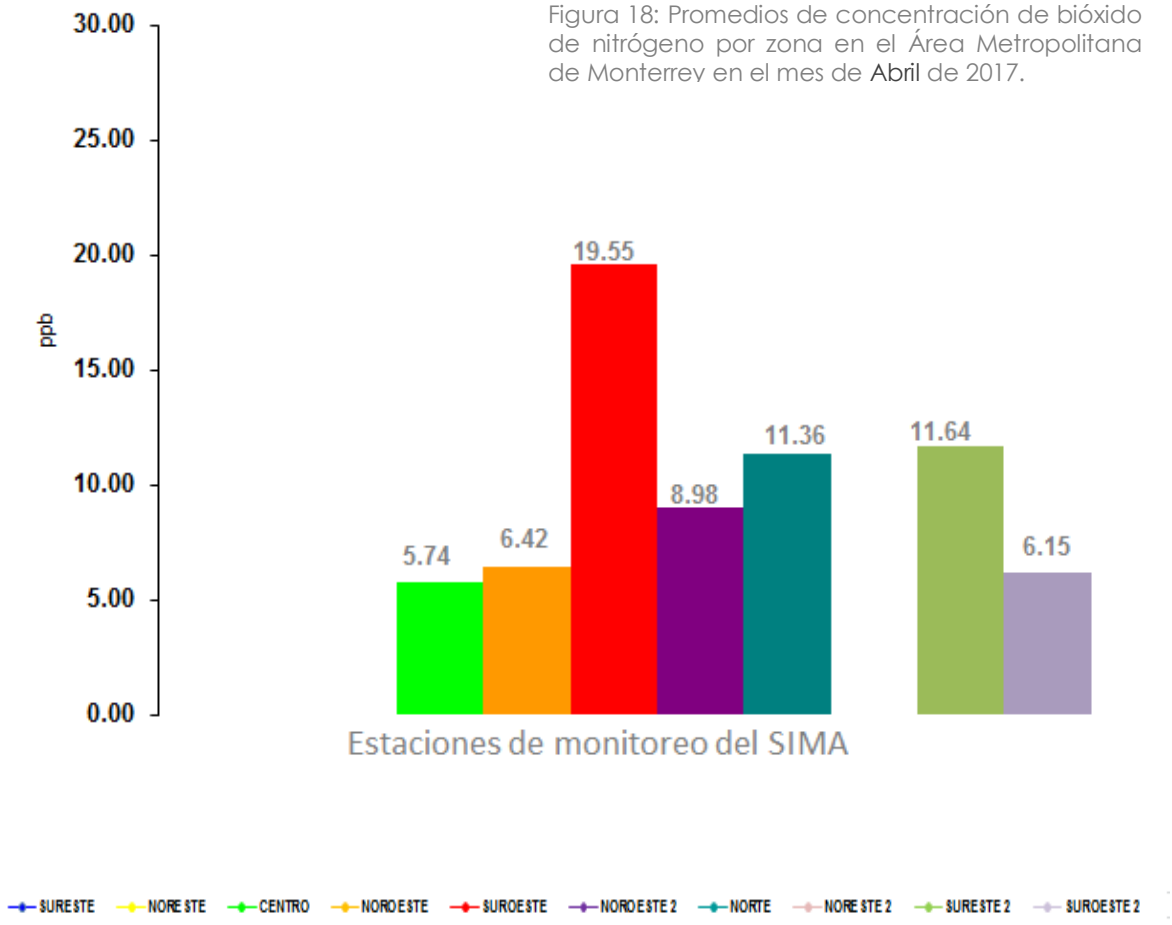

Figura 18: Promedios de concentración de bióxido de nitrógeno por zona en el Área Metropolitana de Monterrey en el mes de Abril de 2017.

Ozono (O_3)

En la figura 19 se muestra el comportamiento de las concentraciones promedio diarias del contaminante Ozono (O_3) por zona en el área metropolitana. El pico más alto se encuentra en la estación Sureste 2, con un valor promedio de 63.3 ppb el día 25 de Abril, mientras que la estación que presenta los menores valores de concentración es la Suroeste 2.

Figura 19: Concentración promedio diaria de ozono (O_3) por zona en el Área Metropolitana de Nuevo León.

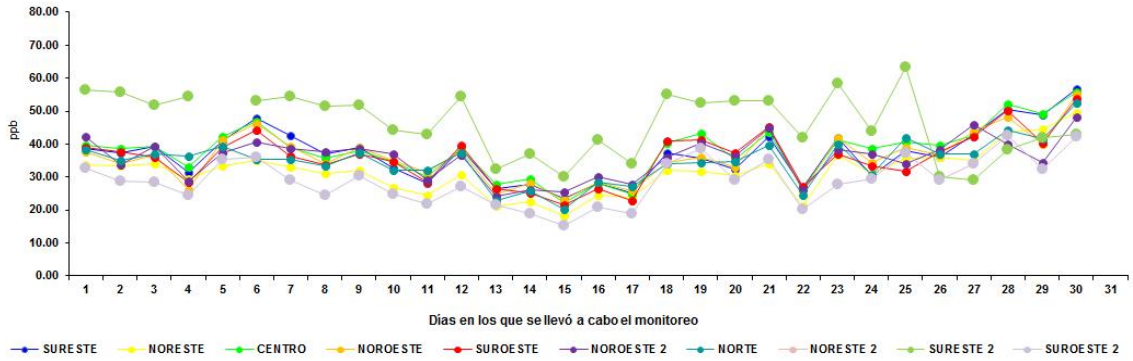

En la figura 20 se presentan los promedios mensuales de concentración de Ozono por zona en el área metropolitana, donde el máximo valor promedio fue de 46.50 ppb y se registró en la estación Sureste 2, mientras que el valor promedio mínimo se registró en la estación Suroeste 2 con 29.04 ppb.

Figura 20: Promedios de concentración de ozono por zona en el Área Metropolitana de Monterrey en el mes de Abril de 2017.

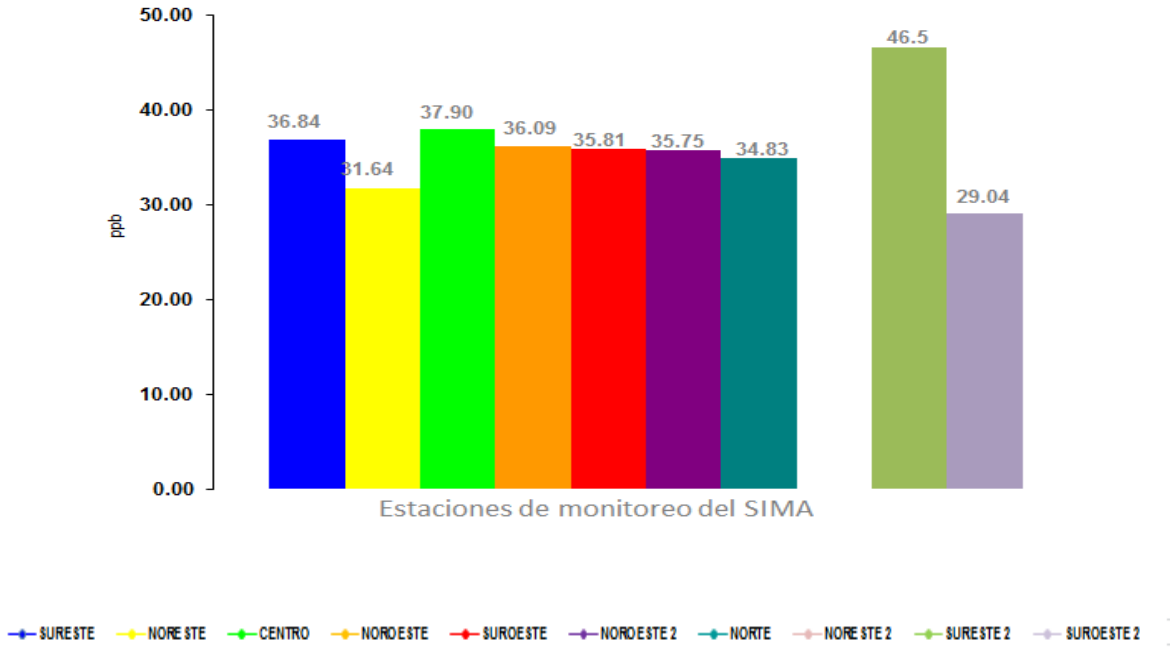

Partículas menores a 10 micrómetros (PM_{10})

En la figura 21 se muestra el comportamiento promedio de las concentraciones diarias de partículas menores a 10 micrómetros por zona. De acuerdo al monitoreo de las estaciones fijas del SIMA, durante el mes de Abril de 2017, el pico más elevado se encuentra en la estación Suroeste con un valor de 183.58 µg/m^3, el 04 de Abril, mientras que la estación que presenta los menores valores de concentración de este contaminante es la Noreste 2.

Figura 21: Concentración promedio diaria de (PM10) por zona en el Área Metropolitana de Nuevo León.

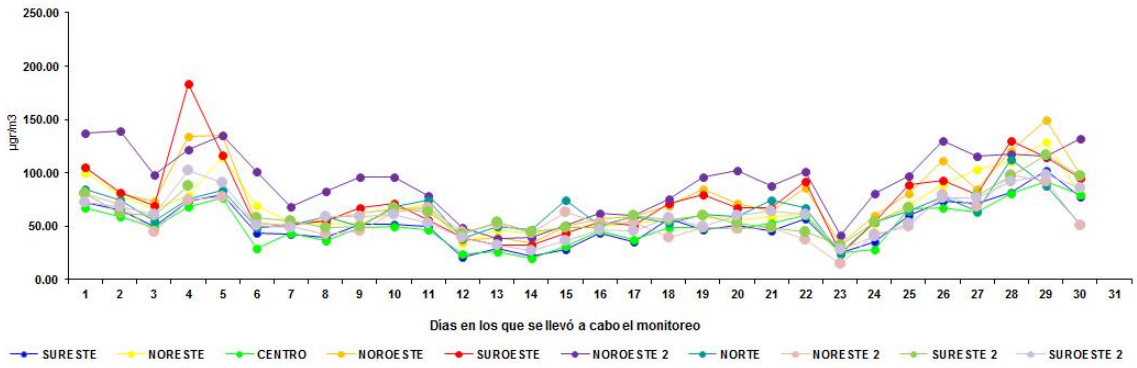

En la figura 22 se presentan los promedios mensuales de concentración de PM_{10} por zona en el área metropolitana, donde el valor promedio máximo fue de 91.48 µg/m^3 en la estación Noroeste 2, seguida de 75.85 µg/m^3 en la estación Noroeste.

Y la zona con el nivel promedio más bajo es la Centro.

Figura 22: Promedios de concentración de Partículas menores a 10 micrómetros (PM_{10}) por zona en el Área Metropolitana de Monterrey en el mes de Abril de 2017.

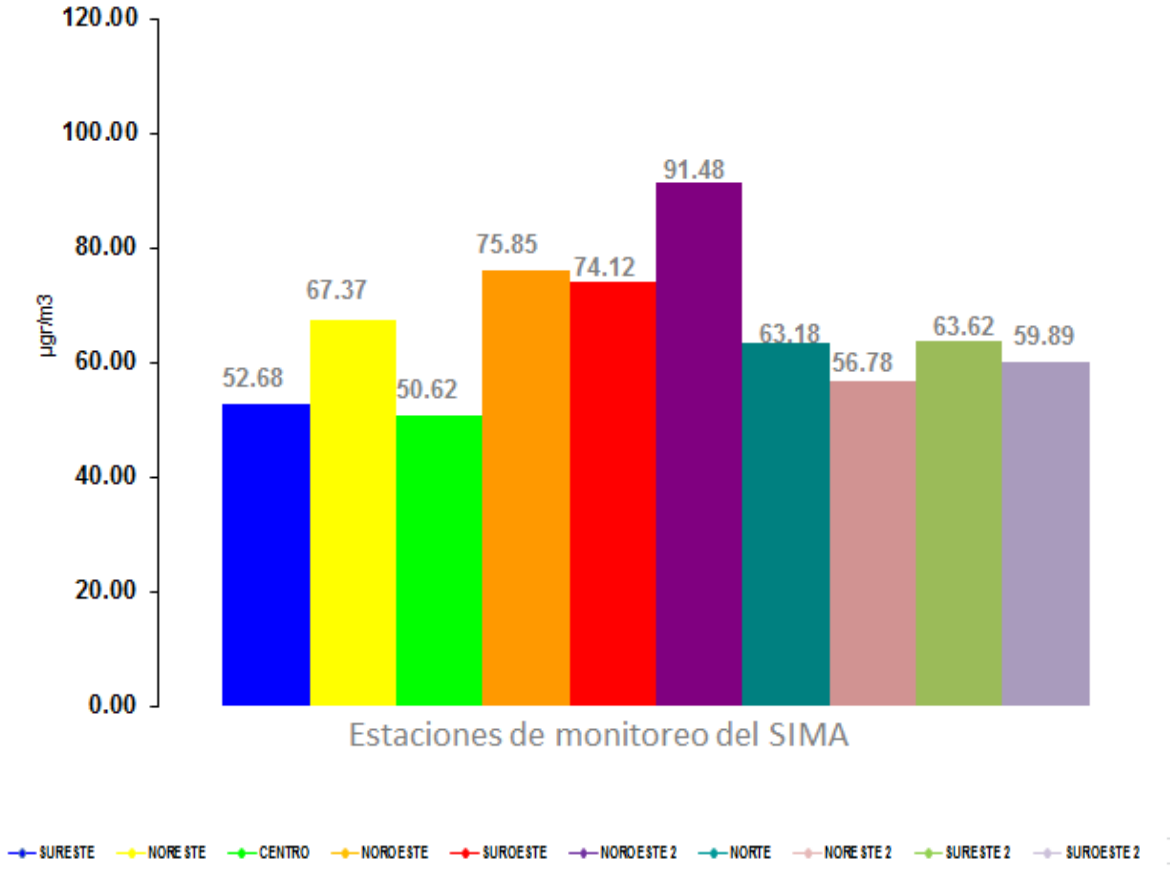

Partículas menores a 2.5 micrómetros ($PM_{2.5}$)

La figura 23 muestra el comportamiento de las concentraciones promedio diarias de partículas menores a 2.5 micrómetros por zona. El pico más alto se encuentra en la estación Centro con un valor de 33.90 µg/m^3, el día 28 de Abril.

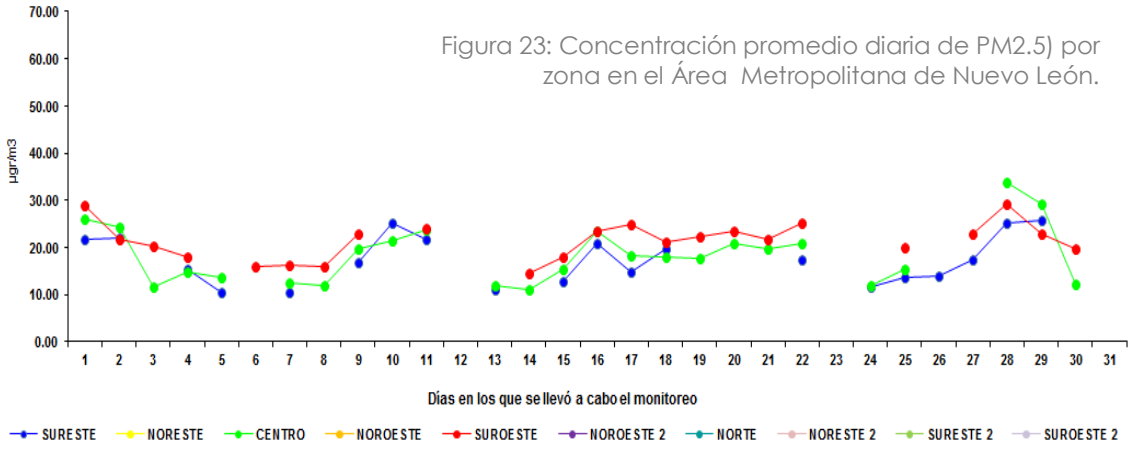

Figura 23: Concentración promedio diaria de PM2.5) por zona en el Área Metropolitana de Nuevo León.

En la figura 24 se presentan los promedios mensuales de concentración de las $PM_{2.5}$ por zona, teniendo como promedio máximo 20.98 µg/m^3, en la estación Suroeste, mientras que el valor promedio menor se encontró en la estación Sureste, con 16.49 µg/m^3.

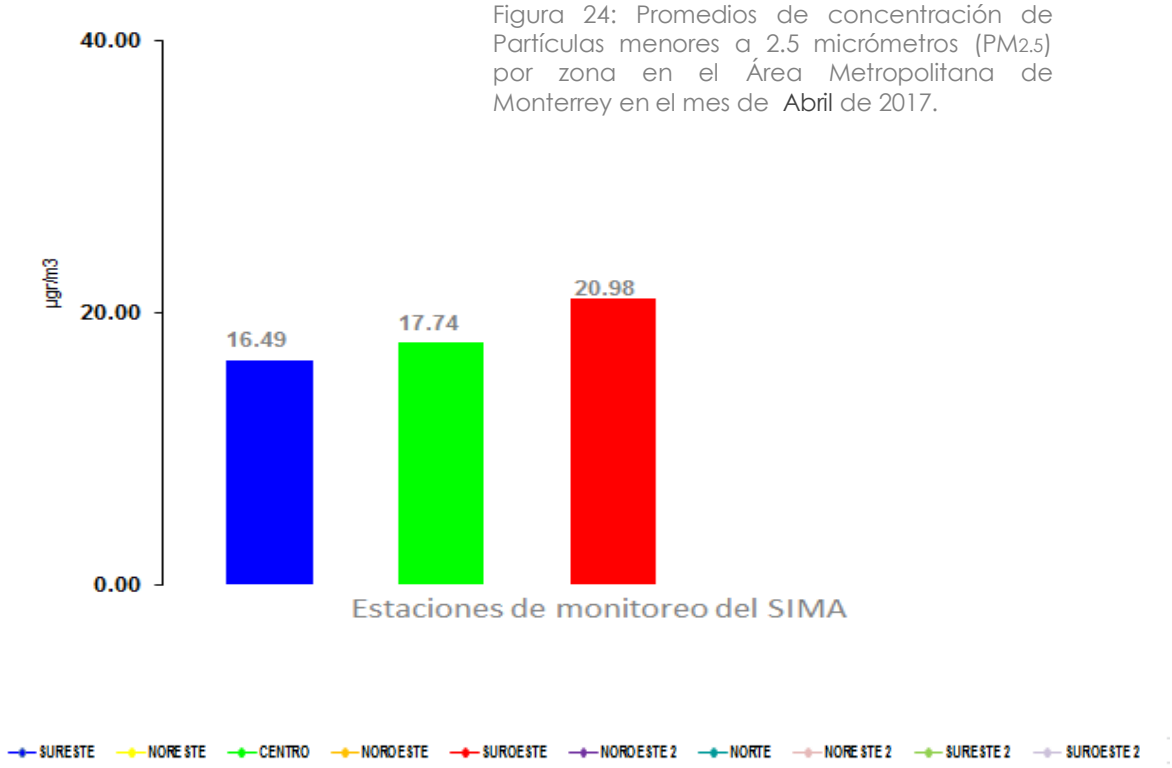

Figura 24: Promedios de concentración de Partículas menores a 2.5 micrómetros ($PM_{2.5}$) por zona en el Área Metropolitana de Monterrey en el mes de Abril de 2017.

3.2 Análisis de Días Sobre la Norma globales por zona, presentes en el Área Metropolitana de Monterrey durante Abril 2017

En la figura 25 se muestran los días sobre la norma globales por zonas del Área Metropolitana de Monterrey durante Abril 2017, donde el contaminante que tuvo más excedencias a la Norma Oficial Mexicana fueron las partículas menores a 10 micrómetros (PM_{10}), siendo las zonas Noroeste 2 la que registró mayor cantidad con 21 días, seguida de la Noroeste y Suroeste con 12 días sobre la norma.

Después de las PM_{10}, el O_3 también presentó rebases a la norma correspondiente, siendo la zona Sureste 2 la que se colocó en la primera posición de aporte de este contaminante con 11 días.

El resto de los contaminantes criterio, como lo son las partículas menores a 2.5 micras, el monóxido de carbono, bióxido de nitrógeno y bióxido de azufre no presentaron ninguna excedencia a los límites máximos permisibles.

Figura 25: Días sobre la norma globales por zona en el Área Metropolitana de Nuevo León.

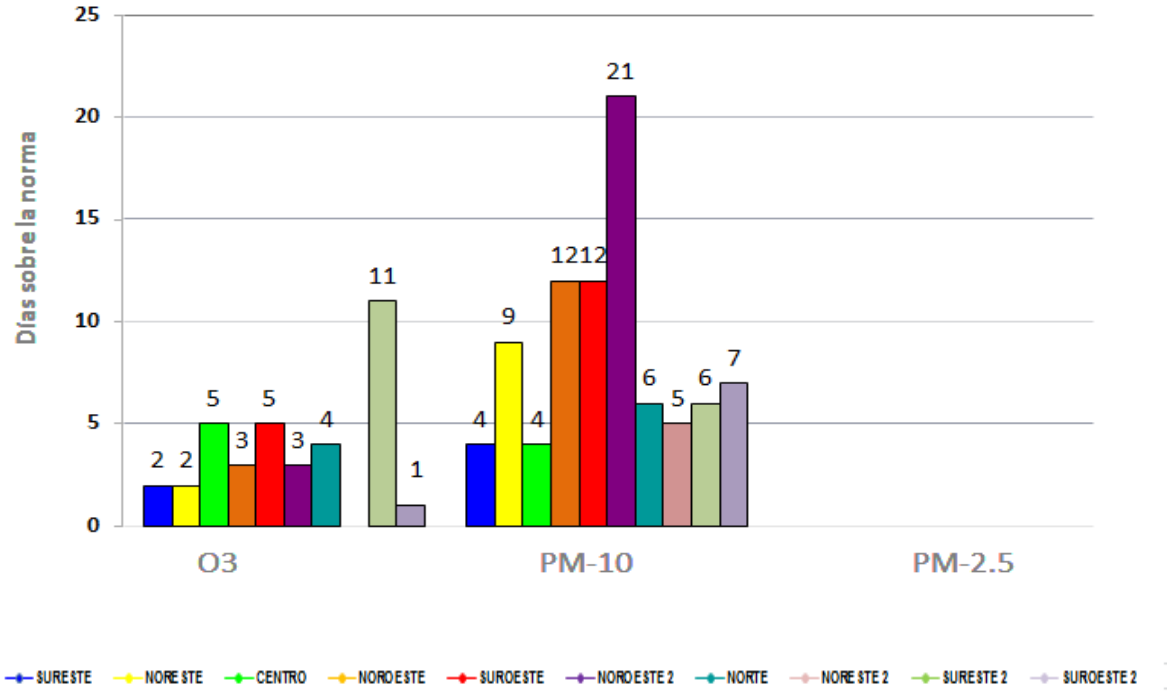

3.3 Análisis de los puntos IMECA máximos, de los contaminantes criterio presentes en el Área Metropolitana de Monterrey

Durante el mes de Abril 2017

04 DÍAS LIMPIOS.

0 activaciones de Pre-contingencia
0 activaciones de Contingencia

Conteo actualizado de días limpios (menores a 100 puntos IMECA) en el Área Metropolitana de Monterrey en lo que va del 2017.

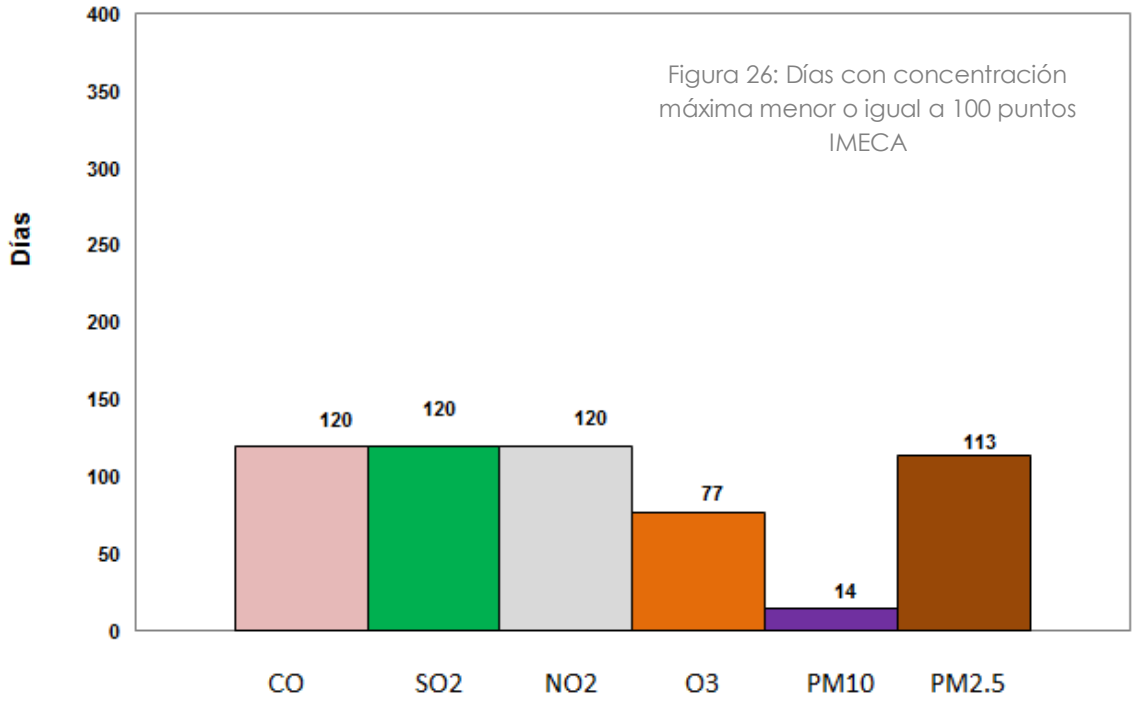

Figura 26: Días con concentración máxima menor o igual a 100 puntos IMECA

Nota: El conteo se realiza con respecto al Índice Metropolitano de Calidad del Aire, el valor de 100 puntos corresponde a la concentración definida por las Normas Oficiales Mexicanas Vigentes.

Puntos IMECA máximos de los contaminantes criterio.

A continuación se muestran en la figura 27 los puntos IMECA máximos que aportó cada contaminante monitoreado por la red de monitoreo del SIMA.

Figura 27: Puntos IMECA máximo por contaminante en el Área Metropolitana de Nuevo León.

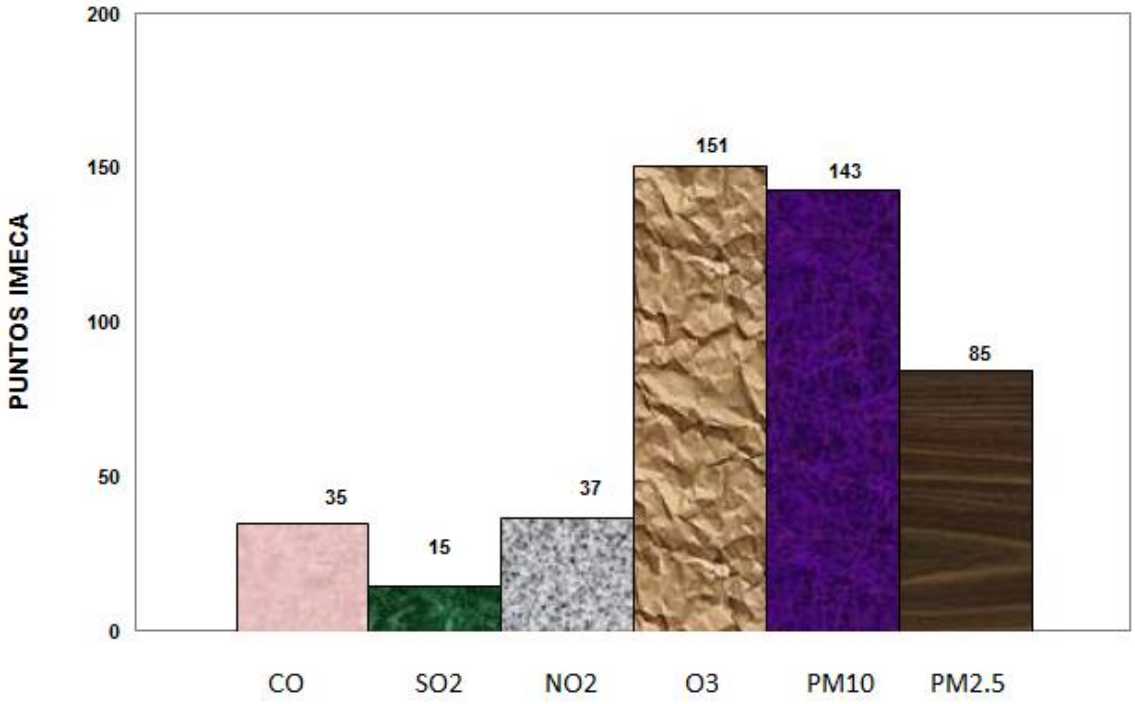

Como se puede observar en la figura anterior los contaminantes que registran los valores menores de puntos IMECA máximos son el Bióxido de azufre y Monóxido de carbono con 16 y 35 puntos respectivamente, mientras que el contaminante que presenta la mayor lectura es el Ozono, mostrando un valor igual a 151 puntos IMECA presentándose en la estación Sureste 2, el día 15 de Abril de 2017 a las 15:00 horas.